



Département de ISERE

COMMUNE DE SAINT ROMANS

SCHEMA DIRECTEUR D'EAUX PLUVIALES

ETUDE

PLAN DU RESEAU PLUVIAL EXISTANT AU 1/5000

LEGENDE

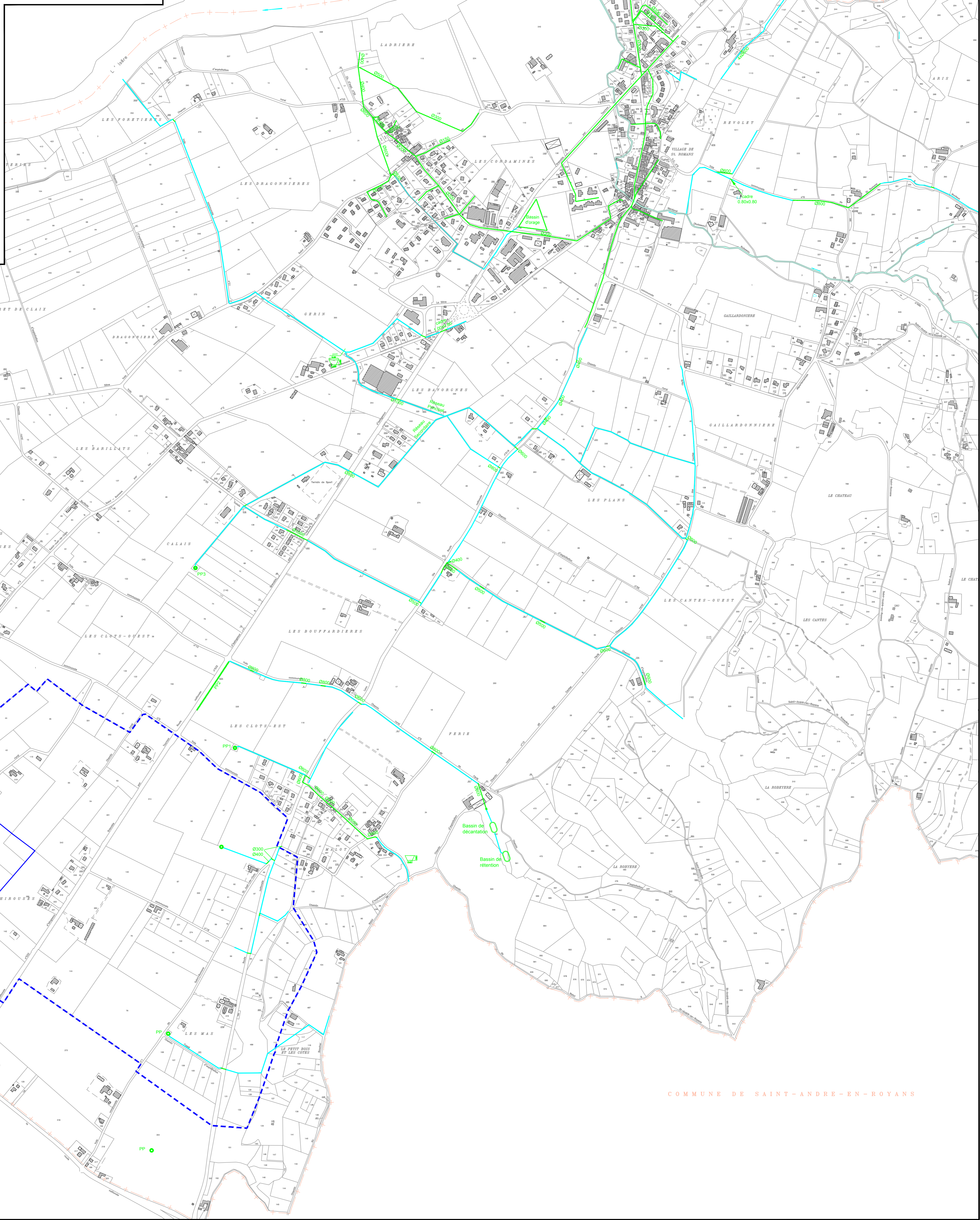
RESEAUX EXISTANTS

- Réseau Eaux Pluviales
- Grille
- Puits perdu
- Bassin de décantation

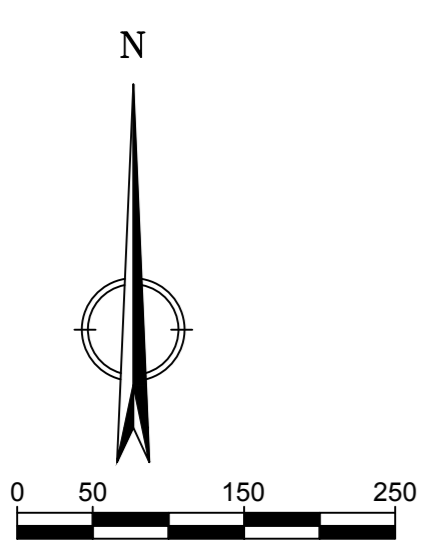

DIVERS

- Réseau hydrographique
- Fossé
- Sens d'écoulement
- Périmètre de protection rapproché*
- Périmètre de protection éloigné*

* Tracé temporaire, se reporter au dossier de mise en conformité des périmètres de protection



Dossier n°:	MODIFICATIONS		
	Index	Date	Objet
189-05	A		
Plan n°:	B		
26 857	C		
Date:	D		
24/06/2015			
Echelle:			
1/5000			
Dessiné par:			
LM			
Note: Plan initial n°23 937 (voir dossier 184-04)			
Bureau d'Etudes Techniques - Centr'Alp - Parc du Pommarin			
137 rue Mayoussard - 38430 MOIRANS			
Tél : 04.76.35.39.66 - Fax: 04.76.35.67.14			
Email: alpetudes@alpetudes.fr			



COMMUNE DE SAINT-ANDRE-EN-ROYANS